








































Kanalisatsioon	Kujutis	Mõõtkava vahemik	Suurus (mm)	Joone paksus(mm)	Värv	Viirutused, jooned ja märkused
Jooned						
Kanalisatsioon, ühisvoolne*		kuni 1:2000	täht 3.2	0,4	151 58 19	suund sisse/väljalülitatav
Survekanalisatsioon*		kuni 1:2000	täht 3.2	0,4	151 58 19	suund sisse/väljalülitatav
Kanalisatsioon, survekanalisatsioon, ühisvoolne		1:2001 - 1:30000		0,4	151 58 19	
Sademevesi*		kuni 1:2000	täht 3.2	0,4	51 160 44	suund sisse/väljalülitatav
Sademevesi		1:2001 - 1:30000		0,4	51 160 44	
Vaakumkanalisatsioon*		kuni 1:2000	täht 3.2	0,4	178 83 207	suund sisse/väljalülitatav
Vaakumkanalisatsioon		1:2001 - 1:30000		0,4	178 83 207	
Drenaaz*		kuni 1:2000	täht 3.2	0,4	164 251 5	
Drenaaz		1:2001 - 1:30000		0,4	164 251 5	
Renn		kuni 1:2000		1 kriipsjoon 0.8	196 91 0 kriipsjoon 255 255 255	1-0.5
Kraav		kuni 1:5000		2, kriipsjoon 0.3	51 160 44 kriipsjoon 0 0 0	0.5-0.1-0.1-0.1-0.1-0.1
Mahajäetud kanalisatsioonitoru**		kuni 1:2000	täht 3.2	0,35	40 7 37	3.0-1.0
Mahajäetud kanalisatsioonitoru		1:2001 - 1:30000		0,35	40 7 37	3.0-1.0

Kanalisatsioon	Kujutis	Mõõtkava vahemik	Suurus (mm)	Joone paksus(mm)	Värv	Viirutused, jooned ja märkused
Sümbolid						
Reoveepumpla		kuni 1:100000	4,0	0,1	255 170 0 äärejoon 255 255 255	
Sademeveepumpla		kuni 1:100000	4,0	0,1	170 170 0 äärejoon 255 255 255	
Kanalisatsioonikaev		kuni 1:2000	4,0	0,2	151 58 19	
Rest (sademevesi) nelinurkne		kuni 1:2000	4,0	0,2	51 160 44	
Rest (sademevesi) ümar		kuni 1:2000	4,0	0,2	51 160 44	
Sademeveelehter		kuni 1:2000	4,0	0,2	51 160 44	
Survekustutuskaev		kuni 1:2000	2,4	0,2	196 91 0	
Hoolduskaev		kuni 1:2000	3,5	0,2	241 241 133, täht 255,255,255	
Proovivõtukaev		kuni 1:2000	3,5	0,2	241 241 133, täht 255,255,255	
Kontrollkaev		kuni 1:2000	3,5	0,2	241 241 133, täht 255,255,255	
Vaakumkaev		kuni 1:2000	3,0	0,2	244 91 0	
Drenaažikaev		kuni 1:2000	3,0	0,2	164 251 5	
Drenaažikaev, rest		kuni 1:2000	4,0	0,2	164 251 5	

Kanalisatsioon	Kujutis	Mõõtkava vahemik	Suurus (mm)	Joone paksus(mm)	Värv	Viirutused, jooned ja märkused
Kaevuta ühenduskoht		kuni 1:2000	1,8	0,1	255 0 0 äärejoon 0 0 0	
Pimeots		kuni 1:2000	3,0	0,1	255 0 0	
Remondimuhv		kuni 1:2000	2,2	0,2	255 0 0	
Suubla, väljumiskoht		kuni 1:2000	3,0	0,6	151 58 19	
Avatud kanalisatsioonisiiber		kuni 1:2000	5.6x2.8	0,2	punane 255 0 0 rõnga sisu 31 120 180 äärejoon 0 0 0	
Suletud siiber		kuni 1:2000	5.6x2.8	0,2	255 0 0 äärejoon 0 0 0	
Kaitsearmatuur		kuni 1:2000	2,0	0,1	196 91 0, äärejoon 0 0 0	
Õlipüüdur, Liivapüüdur		kuni 1:2000	3,0	0,3	196 91 0	
Rasvapüüdur		kuni 1:2000	3,8	0,4	51 160 44, täht 0 0 0	
Septik		kuni 1:2000	3,6		196 91 0	
Purgimissõlm		kuni 1:2000	4,2	0,4	51 160 44, täht 0 0 0	
Sademevee mahuti		kuni 1:2000	3,0	0,4	51 160 44	
Alad						
Reovee puhastid rajatisena, maapealne		kuni 1:5000		0,3	255 170 0	kalle 45, 135 kaugus 2

Kanaliseerimine	Kujutis	Mõõtkava vahemik	Suurus (mm)	Joone paksus(mm)	Värv	Viirutused, jooned ja märkused
Reovee puhastid rajatisena, maaalune		kuni 1:5000		0,3	255 170 0	kalle 45, 135 kaugus 2 kriipsjoon 2.0-2.0
Biotiik		kuni 1:5000		sisu 0.1, serv 0.2	106 23 112	kalle 45, 135 kaugus 2
Settetöötlus		kuni 1:5000		0,3	196 91 0	kalle 45, 135 kaugus 2
Sademevee imbväljak		kuni 1:5000		0,3	51 160 44	kalle 45, 135 kaugus 2
Hülss, kaitsetoru		kuni 1:2000		äärejoon 0.5	106 23 112	kalle 45, 135 kaugus 2

* Kuni mõõtkavani 1:1000 näidatakse trasside kohta lisaks järgmist infot

- läbimõõt
- materjal
- ehitusaasta

Info näitamisel tuleb kasutada märgiseid vastavalt valitud kaardirakenduse võimalustele. Märgis kuvatakse joone kohal.

** Täht vastavalt võrgu liigile