






Objekt	Kujutis	Mõõtkava vahemik	Suurus(mm)	Joone paksus(mm)	Värv	Viirutused, jooned ja märkused
Sümbolid						
Tarbimispunkt		1:2001 - 1:50000	5,0	0,5	277 26 28	
Tarbijalepingud*		kuni 1:2000	5,0	0,5	277 26 28	
Liitumispunkt		kuni 1:5000	5,0	0,5	277 26 28	kriipsjoon 4-1
Lõpetatud töö		kuni 1:100000	6,0		0 0 0	
Aktiivne töö		kuni 1:100000	6,0		241 223 18, serv 0 0 0	
Dokumendid		kuni 1:2000	5,0	0,4	31 120 180 taust 255 255 255	
Alad						
Sõlmitud servituudiala		kuni 1:50000		0.5, viirutus 0.1	8 207 105, serv 0 121 64	nurk 45, kaugus 1.5
Töös servituudiala		kuni 1:50000		0.5, viirutus 0.1	230 112 108, serv 213 0 0	nurk 45, kaugus 1.5
Graafilised andmed		kuni 1:100000		0,7	0 0 0	
Tegevuspiirkond		kuni 1:500000		0.5, viirutus 0.1	230 150 45	nurk 90, kaugus 2
Veehaardeala		kuni 1:500000		0.5, viirutus 0.1	54 113 230	nurk 0, kaugus 2
Reovee kogumisala		kuni 1:500000		0.5, viirutus 0.1	180 86 85	nurk 0, kaugus 2

Objekt	Kujutis	Mõõtkava vahemik	Suurus(mm)	Joone paksus(mm)	Värv	Viirutused, jooned ja märkused
Sanitaarkaitseala, kuja		kuni 1:50000		0,7	255 0 0	kriipsjoon 1-0.5
Niitmisala		kuni 1:5000	punkti suurus 0.6	äärejoon 0.26	27 135 55	hor kaugus 1.5 vert kaugus 2 vert nihe 1
Lumekoristusala		kuni 1:5000	punkti suurus 0.6	äärejoon 0.26	21 89 198	hor kaugus 1.5 vert kaugus 2 vert nihe 1
Maapealne muu rajatis		kuni 1:5000		0,4	0 0 0	
Maa-alune muu rajatis		kuni 1:5000		0,4	0 0 0	

* Tarbija lepingute seisu kuvamiseks saab vastavat infot esitada koos Tarbimiskoha tingmargiga järgnevalt

- Liitumisleping olemas - punane
- Tarbimisleping olemas - roheline
- Leping puudub - valge

Lepingute info on esitatud ülalt alla järjestuses vesi, kanalisatsioon, sademevesi.